

43 - Les Sources

Établi le : 22-09-23 Auteur(s) : E. Dupré/S. Y. Bossard

Référent secteur : Niche globale : 27

Général	
ID	43
Nom de la trace	Les Sources
Localisation	Marie-Galante
Opérateur	7
Communes concernées	Grand-Bourg MG, Saint-Louis MG

Conditions d'accès	
Accès routier	OUI
Suivi routier	OUI
Parking	OUI

Trace	
Type de trace	Boucle
Usage	Pédestre
Longueur nette (km)	6,23
Longueur réelle (km)	
Temps de parcours (h)	
Appartient au GR	Non
Accès au GR	Non
Portion appartenant au GR	

Difficulté	
Balutage	Facile
Balitage	OUI

Aménagements	
Aménagements existants	OUI
Type d'aménagement	Signalisation
Etat	Bon
Priorité	
Aménagements à prévoir	OUI (actualiser trace)
Priorité	Urgent

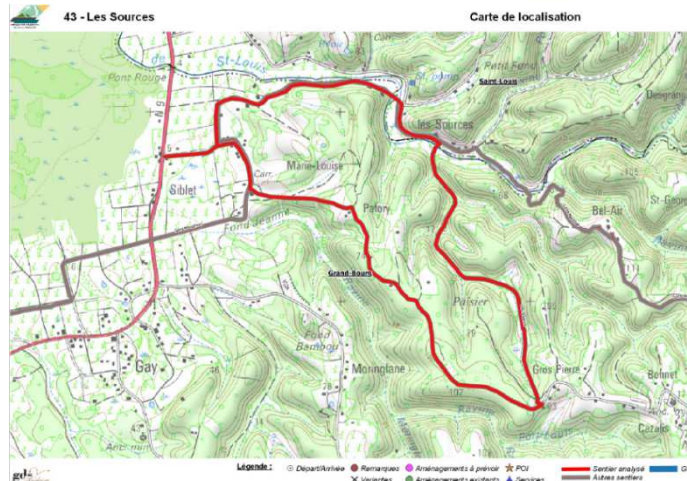
Fiche sentier

Intérêt	
Puits d'intérêt	Les sources, flore

Services	
Services	Jeune botanique

Foncier	
Convention de passage nécessaire	NP de parcelles concernées
Propriétaires	

Divers	
SPL	Possible
Remarques riveraines / propriétaires	
Remarques générales	



quand ?
→ 2014 – 2015

avec qui ?
→ Conseil Départemental de la Guadeloupe

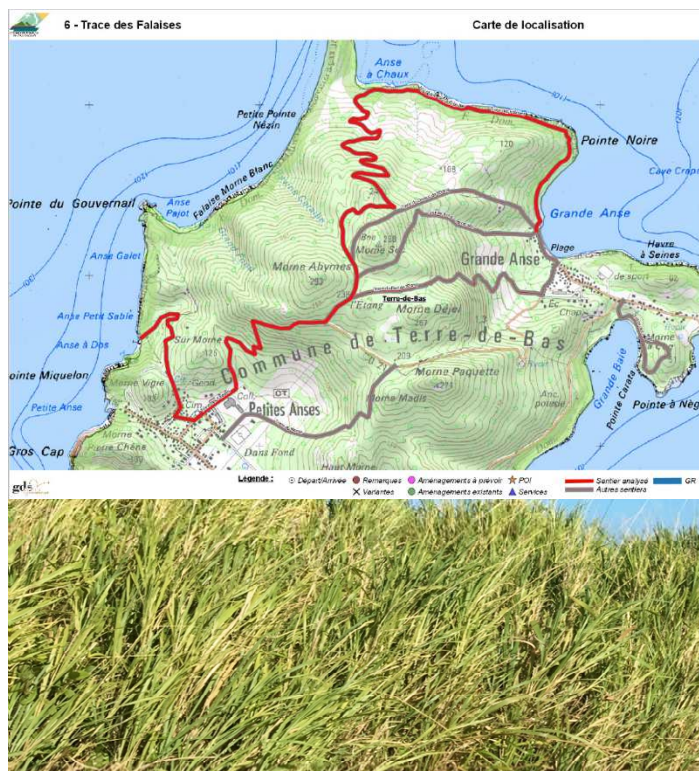

En bref

quelles missions ?
Mise à jour du PDIPR :

pour quel budget ?
→ Montant des études : 115 000 € HT.

- Recensement de toutes les traces et sentiers de Guadeloupe.
- Création d'une base de données SIG et relevés GPS de traces complémentaires.
- Analyse des pratiques de la randonnée.
- Analyse et sélection des sentiers à intégrer au PDIPR.
- Accompagnement dans la procédure juridique.
- Création d'une charte signalétique.

gds
Groupe

6 - Trace des Falaises

Établi le : 04/09/22
Bâtiment secteur : Anses(s) / Edouard Beland
N° global : 23


Général	
ID	6
Nom de la trace	Trace des Falaises
Localisation	Les Salines
Opérateur	Terre de Bas
Communes concernées	Terre de Bas

Conditions d'accès	
Accès routier	4022.7
Joinement routier	OUI
Parking	OUI

Trace	
Type de tracé	Itinéraire
Usage	Pédestre
Longueur estimée (km)	7.44
Longueur réelle (km)	6.80
Temps de parcours (h)	3.00
Appartient au GR	Non
Accès au GR	Non
Portion appartenant au GR	
Difficulté	Moyenne
Balutage	OUI

Aménagements	
Aménagements existants	OUI
Type d'aménagement	Signalisation
Etat	Moyen
Priorité	Non analysée
Aménagements à prévoir	Signal en panne
Priorité	Moyen

Fiche sentier



Intérêt

Points d'intérêt : Point de vue, flore, patrimoine, Grotte

Services

Restaurants, gîte

Foncier

Convention de passage nécessaire : OUI
N° de parcelles concernées

Propriétaires

SPPE

Possible

Divers

Remarques riverains / propriétaires

Remarques générales

En savoir +



nos actions

- ➔ **Recensement des traces :** recherche de l'ensemble des sentiers de randonnées pédestre, équestre et VTT de la Guadeloupe continentales et des îles rattachées, existants ou en projet ; relevés in-situ à l'aide d'un PDA-GPS permettant de matérialiser les équipements existants ou à prévoir et l'ensemble des points d'intérêts.
- ➔ **Rencontre avec les acteurs de la randonnée :** échanges avec le milieu associatif et professionnel de la randonnée pour intégration au diagnostic.
- ➔ **Création d'une base de données :** l'ensemble des données collectées auprès de tous les acteurs du territoire sont regroupées dans une base de données SIG unique.
- ➔ **Analyse des données :** création d'une fiche sentier par trace et analyse fine permettant de valider l'intégration au PDIPR ; identification des parcelles traversées.
- ➔ **Charte signalétique :** définition de la charte signalétique dans le cadre de la rénovation progressive des équipements.
- ➔ **Accompagnement juridique et administratif :** réponses juridiques aux différents aspects portant sur les droits et obligations du Conseil Départemental et des gestionnaires des sentiers.

le problème posé

La Guadeloupe est une destination touristique majeure en France. Pour autant son offre est essentiellement centrée sur les activités balnéaires.

L'offre en matière de randonnées est pourtant conséquente mais insuffisamment structurée et peu professionnalisée. Le Conseil Départemental a choisi, à travers la révision de son PDIPR, de recadrer la thématique de la randonnée de façon plus globale.

notre organisation

- ➔ **Durée des études :** 24 mois.
- ➔ Pour la réalisation de la partie graphique, nous nous sommes associé avec la société 3D-Créative.